



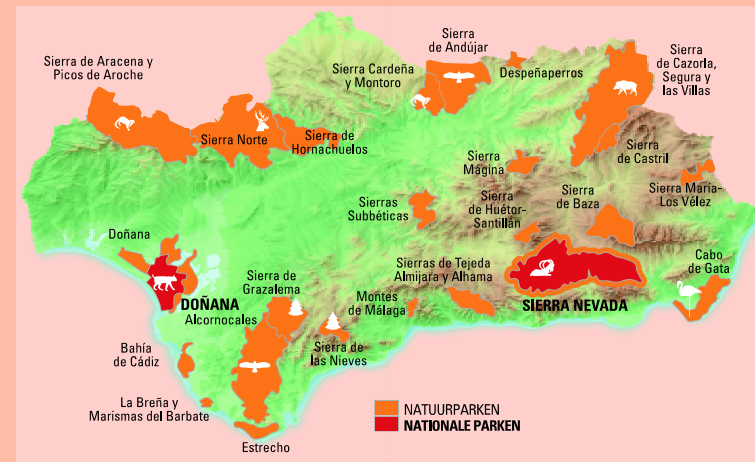


Andalusía



Het natuurlijke paradijs

Dichte en schaduwrijke bossen, vulkanische woestijnen, de hoogste toppen van het Iberische schiereiland, uitgestrekte wetlanden, kuststroken met nauwelijks sporen van menselijke aanwezigheid... dit zijn enkele van de landschappen die Andalusie haar bezoekers te bieden heeft, en die uitnodigend zijn om te genieten van de wilde natuur; we kunnen nieuwe kennis opdoen, allerlei soorten sporten beoefenen, uitrusten of gewoon op aangename wijze tijd doorbrengen in een rustige omgeving.

18% van het grondgebied van Andalusie maakt deel uit van

een uitgebreid netwerk van natuurgebieden (meer dan 80). Andalusie staat hiertoe aan de kop van alle Spaanse regio's wat betreft de verdediging van haar milieuerfgoed. Deze natuurlijke rijkdom omvat de **24 natuurparken** die verspreid liggen over het ganse grondgebied van Andalusie, en die op elkaar aansluiten via **berggebieden en bosrijke gebieden** (in sommige bossen komen echte botanische schatten voor, zoals de **Spaanse zilverspar** in de **natuurparken Sierra de Grazalema en Sierra de las Nieves**), en via kustgebieden zoals onder meer

het **Natuurpark Cabo de Gata-Níjar**. Als aanvulling op dit alles is er het uitzonderlijke ecologische belang van de **ationale parken van Doñana** (toevluchtsoord van de Iberische lynx) en **Sierra Nevada** (thuis van de hoogste bergtoppen van het Iberische schiereiland: Mulhacén, 3.481 m. en Veleta, 3.392 m), die beiden door Unesco zijn uitgeroepen tot Biologisch beschermde gebieden. De natuurreservaten (28) en -oorden (32) vervolledigen de geografische kaart van Andalusie. De meeste reservaten, die minder

uitgestrekt zijn dan de parken, zijn vochtige enclaves die van vitaal ecologisch belang zijn voor de flora en de fauna, en in het bijzonder voor vogels. De natuuroorden bieden op hun beurt een interessante **variëteit van landschappen**, zoals de overgang van de karstische rotsformaties van **El Torcal in Antequera** naar **Tabernas in Almería**, waar de **enige woestijn in Europa** uitgestrekt ligt. De **Grot van Nerja**, de **Grot van Las Maravillas** of de **Infiernos de Loja** zijn slechts enkele plekken in de geprivilegieerde natuurlijke enclave die Andalusie is.




NATUURLIJKE RIJKDOM



Deze regio biedt een variëteit aan landschappen, van de witte toppen van de Sierra Nevada tot de warme, open velden in de vallei van de Guadalquivir, en van vulkanische plekken zoals de woestijn van Tabernas tot bladerrijke middengebergtes.

Aan de Andalusische kustlijn, die bijna **900 kilometer** lang is, liggen prachtige stranden en dorpen verspreid over de **Costa de Almería**, de **Costa Tropical** in Granada, de **Costa del Sol** in Málaga en de **Costa de la Luz** in Cádiz en Huelva. Aan de Andalusische kust, die wordt bespoeld door de Atlantische Oceaan en de Middellandse Zee, liggen **stranden met fijn en goudgeel zand en afgelegen kleine baaien** met heldere en warme wateren, en uitzonderlijke zeebodems. Het **Nationaal Park Doñana**, dat in 1994 werd uitgeroepen tot **Werelderfgoed**, is het grootste ecologische natuurreservaat van Europa, en een van de natuurjuweeltjes van Andalusie.




GOLF, WATERSPORTEN EN ACTIEF TOERISME



Deze immense natuurlijke rijkdom is de beste omgeving voor de beoefening van sporten volledig in contact met de natuur: wandelen, klimmen, speleologie, bergsport, canyoning, parapente, deltavliegen, paardrijden, jagen, vissen, onderwatersport, surfen, skiën... Al deze mogelijkheden vind je in Andalusie. In de acht

provincies zijn er **moderne installaties** voor het beoefenen van **topsporten**. Andalusie is dus een ideale bestemming voor


sportliefhebbers. Dit aanbod wordt vervolledigd met eersterangs infrastructuren, die regelmatig dienst doen als scenario voor **internationale sportevenementen**: het **ski- en bergstation van Sierra Nevada**, het **permanente racecircuit van Jerez**, het honderdtal golfterreinen die verspreid liggen over heel Andalusie, met speciale vermelding van de Costa del Sol (hoogste concentratie van heel Europa), de **39 jachthavens**, waarvan sommige algemeen bekend zijn, zoals Puerto Banús in Málaga...



ARCHITECTONISCH ERFGOED EN CULTURELE ROUTES


We mogen de duizendjarige geschiedenis van deze regio niet vergeten. Hier werd een indrukwekkend **architectonisch legaat** nagelaten, dat verspreid is over de ganse regio. Door de gunstige klimaatomstandigheden en de vruchtbaarheid en het gehalte aan minerale bestanddelen van de Andalusische bodems zijn er sinds de prehistorie verschillende beschavingen aanwezig geweest. **Tartessiërs, Feniciërs, Iberiërs en Carthagers** waren de eerste beschavingen die zich in Andalusie vestigden.

In 206 v.Chr. gaf de stad Gadir (Cádiz), de laatste vesting van de Carthagers in Iberië, zich over aan het leger van Rome. Zo begint de romanisering in Andalusie, dat onder Augustus een keizerlijke provincie wordt en de naam **Baetica** krijgt. Na het Romeinse rijk, dat zijn sporen heeft nagelaten in steden zoals **Italica**, in Santiponce (Sevilla), volgt er een bezetting door West-Goten en Byzantijnen, tot in het jaar 711 de snelle intrede van de moslims aanvangt. De cultuur van Al Ándalus ligt aan de basis van talrijke Andalusische gewoonten, en heeft



Andalusie enkele van haar meest indrukwekkende monumenten gegeven, die zijn uitgeroepen tot **Werelderfgoed**: de **moskeekathedraal en het historische centrum van Córdoba**; het **Alhambra**, de **Generalife** en het **Albayzin van Granada** en de **Giralda en het Alcázar van Sevilla**. Het zijn echter niet alleen de provinciehoofdsteden waar dit wederige verleden zichtbaar is gebleven. In de meeste Andalusische steden en dorpen zijn nog steeds de sporen te vinden van een rijk en lang artistiek verleden: de waardevolle islamitische, renaissancistische of barokke architectuur is zichtbaar in talrijke vestingen, kastelen, kerken, kloosters, paleizen en andere bouwwerken, die samen het historische Andalusie vormen. Een goed voorbeeld hiervan vinden we in de **renaissancistische complexen** van Úbeda en Baeza, die ook zijn uitgeroepen tot **Werelderfgoed**.



De **Culturele routes**, zoals de routes die deel uitmaken van het **Legaat van Al Ándalus (route van Califato, Washington Irving, Nazariërs, Almorávides en Almohades...)**, de **route van het Romeinse Baetica** en de route van de **Tempranillo**, zijn samen met het interessante **museumaanbod** de beste manier om een beter cultureel beeld van Andalusie te krijgen. Om dit compleet te maken, kunnen we ook de huizen-musea van de wereldberoemde **Andalusische kunstenaars**, zoals onder andere **Picasso, Lorca of Alberti**, bezoeken.



FLAMENCO, FESTIVITEITEN EN GASTRONOMIE

Flamenco is een van de identiteitskenmerken van deze regio, en het is ook een eersterangs cultureel erfgoed waarop talrijke thematische routes zijn gebaseerd (**route van de Cantes Básicos, mijnroute, route van Huelva en haar fandango's** enz.). Je kunt Andalusie niet helemaal begrijpen of beleven als je je niet laat meeslepen door de feesten, de tradities en de smaken.


De massale **bedevaarten**, zoals die van **Rocío**, de jaarfeesten, de **Goede Week of carnaval** zijn enkele van de niet te missen afspraken op de Andalusische feestkalender, die even gevarieerd is als het geografische gebied. Een andere manier om kennis te maken met Andalusie is de gastronomie, die bovendien een bron van gezondheid is. De mediterrane voeding is gebaseerd op verse producten uit de zee en op de rijke landbouw, met olijfolie als hoofdelement. De wijnen van uitstekende kwaliteit -Andalusie heeft zes herkomst aanduidingen-, de **gazpacho**, de



veeswaren zoals de **Iberische ham** en de **voortreffelijke banketproducten** zijn enkele van de bekendste smaken van het **Andalusische gastronomische universum**, waarin we een getrouwe afspiegeling terugvinden van het **erfgoed van Al Ándalus**.

LANDELIJK ANDALUSIE

Naast de goede keuken zijn er ook de natuurlijke charmes van het **platteland** in Andalusie: de **witte dorpen** waar de tijd is blijven stilstaan zijn omringd door spectaculaire natuurgebieden, bijvoorbeeld in streken zoals de **Alpujarras in Granada** en in **Almería** of de **witte dorpen van de Sierra van Cádiz** of van **Málaga**.



Het ruime aanbod van **kuuroorden, spa's, Arabische baden en kuurhotels** heeft van Andalusie een optimale bestemming gemaakt voor wie op zoek is naar rust en herstel van vermoeidheid en stress.

8 426463 004263

Andalusía

ESPAÑA JUNTA DE ANDALUCÍA CONSEJERÍA DE TURISMO Y COMERCIO Unión Europea Andalucía se mueve con Europa

www.andalucia.org

FSC REICHLADO DIN 6738 PCF

JUNTA DE ANDALUCÍA Consejería de Turismo y Comercio Empresa Pública para la Gestión del Turismo y del Deporte de Andalucía, S. A. C/ Compañía, 40. 29008 Málaga www.andalucia.org

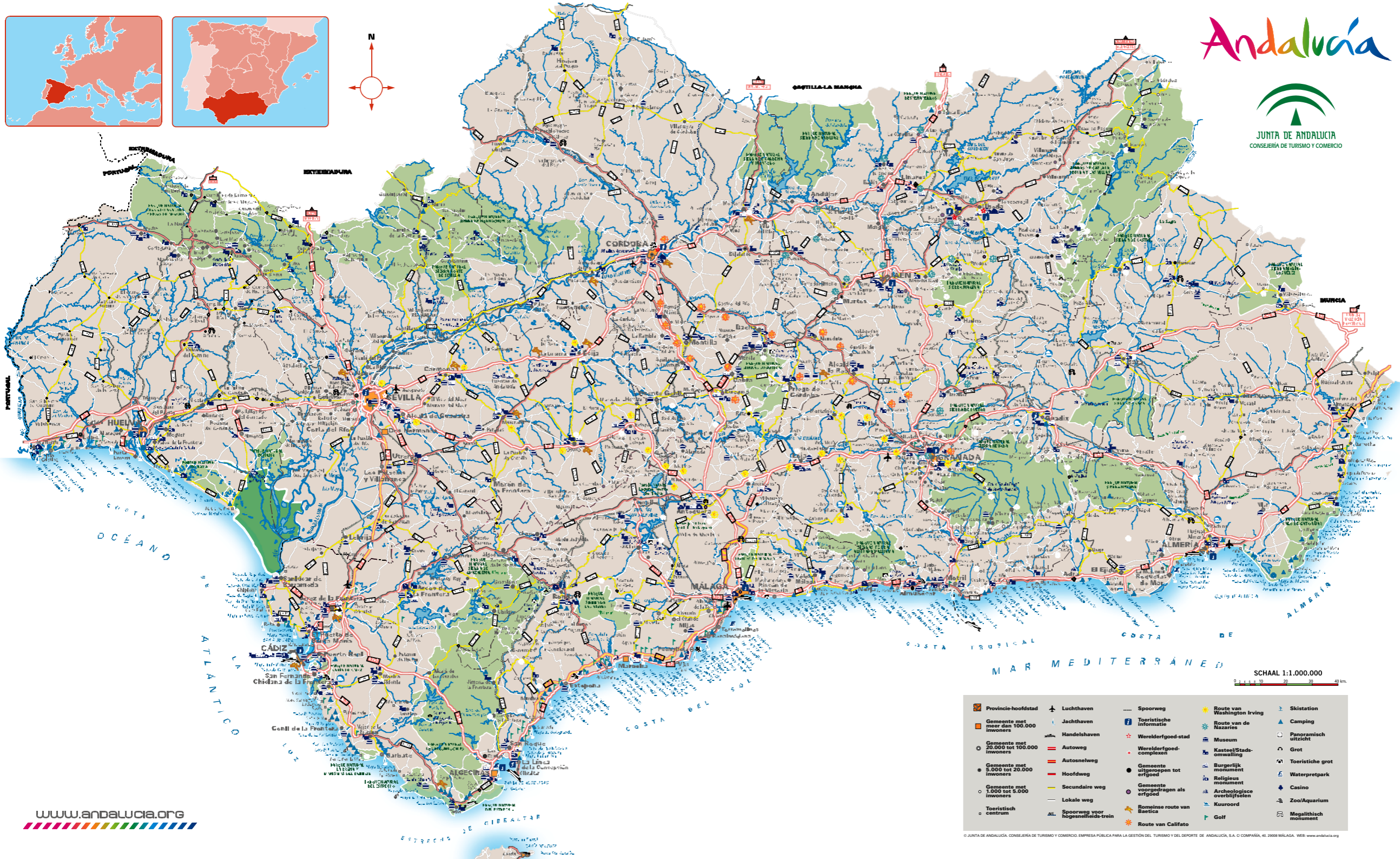
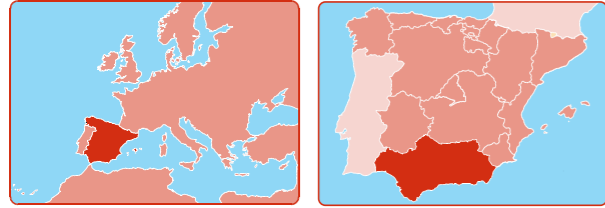
El uso de papel reciclado en estos folletos permite que Andalucía, en 2015, reduzca el impacto medioambiental en:

116.752 kg de basura 17.261 kg CO2 172.614 km de viaje en coche

3.158.272 litros de agua 193.575 kWh de energía 189.686 kg de madera

Impreso: Luano Impresores, S.L. - Copia Legal: SE 07/5-2015 JUNIO 2015

Andalucía



Andalucía



Andalusí is een natuurlijke brug tussen het Afrikaanse en het Europese continent, en een ontmoetingspunt tussen de Atlantische Oceaan en de Middellandse Zee. Ooit was het de Poort naar Amerika, nu is het een toeristisch universum met diversiteit als toonaangevende eigenschap. Andalusí is geografisch verbonden door de rivier Guadalquivir, die van het oosten naar het westen loopt. Het bestaat uit acht provincies (Almería, Cádiz, Córdoba, Granada, Huelva, Jaén, Málaga en Sevilla) en is met een oppervlakte van 87.268 km² de tweede meest uitgestrekte autonome regio van Spanje.

Geprivilegieerde enclave

Door deze speciale geografische ligging, in het midden tussen twee continenten en tussen twee zeeën (Atlantische Oceaan en Middellandse Zee) heersen in deze regio benijdenswaardige klimaatomstandigheden, met droge en warme zomers en winters met zachte temperaturen. De provincie Granada verdient een aparte vermelding, omdat je in nauwelijks 40 km kan overgaan van een bergklimaat in Sierra Nevada tot de warme temperaturen van het subtropische microklimaat aan de Costa Tropical. Nog een van de talrijke aantrekkelijke punten van Andalusí is het eeuwige licht, dat het resultaat is van het hoge aantal uren zon, en zich uit in het opgevoerde en gastvrije karakter van de Andalusiers. De zeven miljoen inwoners worden verspreid over de hoofdsteden van de provincie, andere middelgrote steden en kleine dorpen. Dit is een stimulans voor het toeristische aanbod: naast de monumentale grote stadskernen is er plaats voor een landelijk toerisme, om te genieten van de natuurlijke rijkdommen en de meest traditionele folklor.

Vervoersnetwerk

Dankzij een uitstekend verbodingsnetwerk zijn de toeristische bezienswaardigheden van deze regio gemakkelijk toegankelijk. Het moderne en praktische netwerk van autosnelwegen, autowegen en kleine wegen strekt zich uit over een afstand van meer dan 24.000 km. In het spoorstelsel is de topper de AVE (de degevelheidstrein). Deze trein, die de afstand tussen Madrid en Sevilla aflegt in nauwelijks twee en een half uur, is een ware revolutie geweest. De aanleg van deze lijn heeft ook de verbinding tussen Madrid en Málaga verbeterd (twee uur en 40 minuten). Daarnaast zijn er optimale spoorverbindingen tussen de Andalusische hoofdsteden. De moderne en ruime luchthavens zoals die van Málaga, Sevilla, Jerez, Almería en Granada, staan in voor het Andalusische luchtverkeer. Ze zorgen voor de verbinding van de regio met andere Spaanse provinciehoofdsteden en andere Europese en wereldsteden. De havens aan de Atlantische Oceaan en aan de Middellandse Zee vervolledigen het immense vervoersnetwerk. Vele van de bestemmingen zijn onderhevig aan de voorkeuren van het cruise-toerisme, maar er zijn ook regelmatig verbindingen met Noord-Afrika en de Canarische Eilanden.

Alle aantrekkelijkheden

Andalusí verenigt zo binnen haar grondgebied alle aantrekkelijkheden die ervoor zorgen dat een route door de acht provincies een unieke en onvergetelijke ervaring wordt: de monumenten die mijlpalen zijn van de mensheid (de moskee van Córdoba, het Alhambra en de Generalife, de Giralda...), de natuurlandschappen overvol met contrasten, eendeloze mogelijkheden om sporten te beoefenen in een geprivilegieerde omgeving, de ontspanning en rust die u vindt in het netwerk van kuuroorden, spa's, Arabische baden,... die gevestigd zijn in de regio, de talrijke festiviteiten die gedurende het ganse jaar plaatsvinden, de vormen van artistieke expressie die zo diep ingeworteld zijn in deze regio, zoals flamenco of de stierengevechten, de gastronomie gebaseerd op de hoge kwaliteit van de Andalusische producten, met als beste voorbeeld de olijfolie, het ambacht dat een getrouwe weerspiegeling is van de culturele erfenis van de verschillende koloniserende volkeren en de optimale infrastructuur voor het houden van congressen, meetings en conventies enz. Natuurlijk mogen we naast al deze rijkdom niet de grootste schat van Andalusí vergeten: de mensen. Het vriendelijke karakter van de Andalusiers geeft bezoekers het gevoel dat ze "een van hen" zijn, geven hen een thuisgevoel en laten hen de ervaringen en gewoonten van dit duizendjarige land zelf in zich opnemen.

<ul style="list-style-type: none"> Provincie-hoofdstad Gemeente met meer dan 100.000 inwoners Gemeente met 20.000 tot 100.000 inwoners Gemeente met 5.000 tot 20.000 inwoners Gemeente met 1.000 tot 5.000 inwoners Toeristisch centrum 	<ul style="list-style-type: none"> Luchthaven Jachthaven Handelshaven Autoweg Autosnelweg Hoofdweg Secundaire weg Lokale weg Spoorweg voor hogesnelheidstrein 	<ul style="list-style-type: none"> Spoorweg Toeristische informatie Werelderfgoedstad Werelderfgoedcomplexen Gemeente uitgeroepen tot erfgoed Gemeente voorgedragen als erfgoed Romeinse route van Baetica Route van Califfato 	<ul style="list-style-type: none"> Route van Washington Irving Route van de Nazaries Museum Kasteel/Stadsomwalling Burgerlijk monument Religieus monument Archeologische overblijfselen Kuuroord Golf 	<ul style="list-style-type: none"> Skistation Camping Panoramisch uitzicht Grot Toeristische grot Waterpretpark Casino Zoo/Aquarium Megalithisch monument
---	--	--	--	--