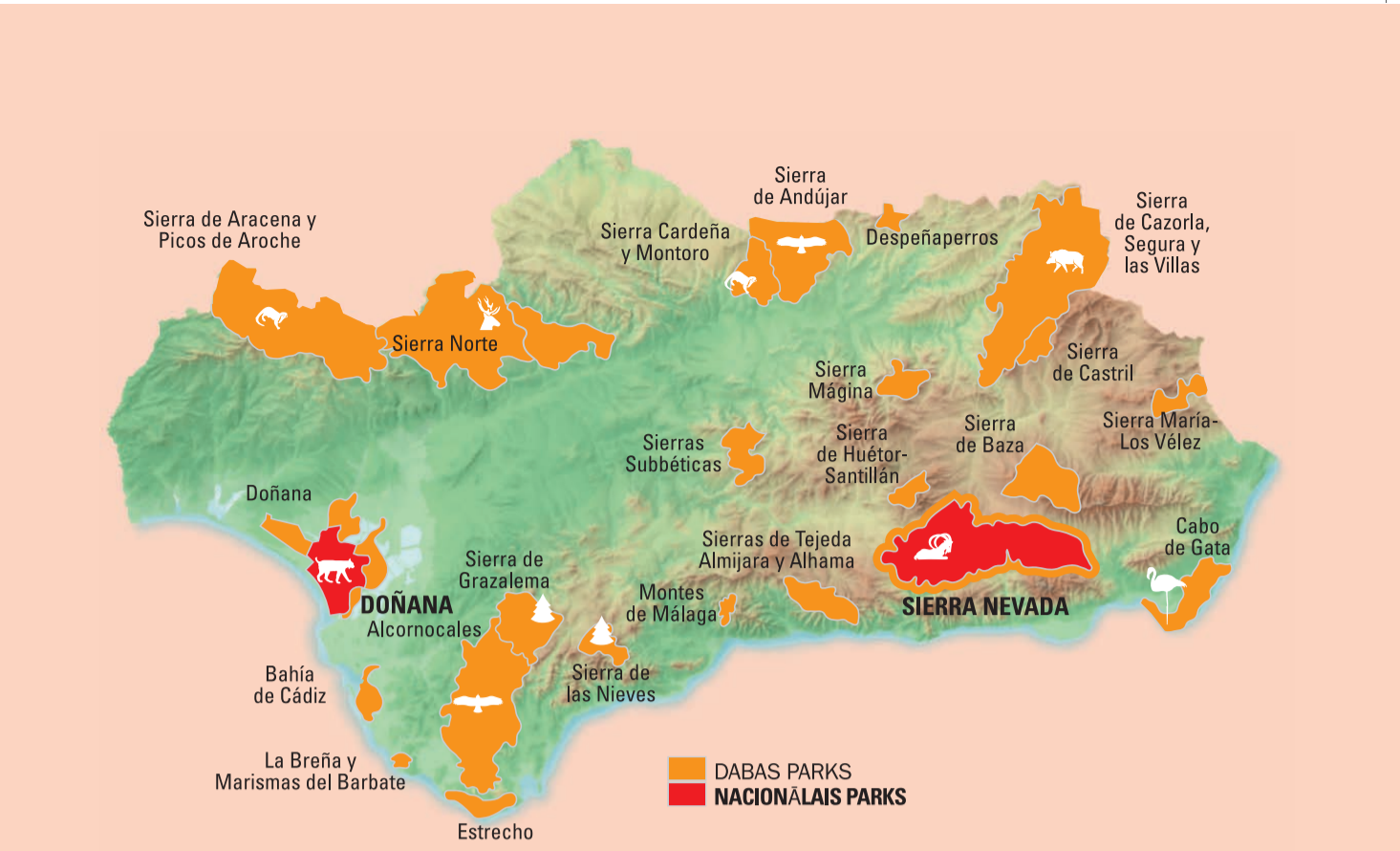


Andalucía



Dabas paradīze

Bieži un enāni meži, vulkānu tukšneši, Ibērijas pussalas augstākās virsotnes, plaši gandrīz bez cilvēka pēdām... ir tikai dažas no ainavām, kuras Andalūzija piedāvā tiem, kas to apmeklē un vēlas baudīt šo neskarto dabu, iegūt jaunus zināšanas, nodarboties ar jebkuru sporta veidu, atpūsties vai vienkārši patīkami pavadīt laiku mierīgā vidē. 18% Andalūzijas teritorijas ir daļa no **Dabas platību** plašā tīkla (vairāk nekā 80), kas ievieto Andalūziju Spānijas autonomiju galvā, sava vides mantojuma aizstāvēšanā. Šīs dabas bagātības letver **24 dabas parkus**, kas ir izkaisīti visā Andalūzijas teritorijā un atrodas **kalnu un mežu platībās** (dažas no tām ir patiesie botāniskie dārgumi, kā **Pinsapo Grazalemas un Sjerranevas kalnu dabas parkos**), un piekrastē, kā **Kabodegatas-Niharas Dabas parks**, un citi. Šiem visiem ir jāpievieno **Donjanas** (Ibērijas lūšu liegums) un **Sjerranevas** (Visas Ibērijas pussalas augstāko virsotņu grēda: Mulacēns, 3481 m, un Veleta, 3392 m) **nacionālo parku** ārkārtēja ekoloģiskā nozīme, kuri ir iekļauti UNESCO Biosfēras rezervātu sarakstā. Dabas rezervāti (28) un ainavas (32) papildina Andalūzijas fizisko karti. Rezervāti ar mazāku platību, salīdzinot ar parkiem, pārsvarā ir mitruma anklāvi ar būtisku ekoloģisko nozīmi attiecībā uz floru un faunu, īpaši putniem. Ainavas, savukārt, mums piedāvā interesantu **ainavisku dažādību**, kas mūs pārceļ no gleznainiem klinšu veidojumiem **Torkaldeanteckerā**, līdz **Tabernasai** Almerijā, uz **vienīgo tukšnesi Eiropā. Nerhas ala, Grutadelasmarviljas vai Infernosdeloha** ir dažas no tām, kas veido šo izredzēto dabas apgabalu, kas ir Andalūzija.



www.andalucia.org

JUNTA DE ANDALUCÍA
Consejería de Turismo y Comercio
Empresa Pública para la Gestión del Turismo y del Deporte de Andalucía, S. A.
C/ Compañía, 40.
29008 Málaga
www.andalucia.org

ISO 14001
FSC
MIXTO
PFC 022334

PH
LIVING
LIFE

ELMENTAL CHLORINE FREE GUARANTEED

LONG LIFE

UNIÓN EUROPEA
Andalucía se mueve con Europa



DABAS BAGĀTĪBAS

Šis reģions piedāvā dažādas ainavas, sākot no Sjerranevas kalnu baltajām virsotnēm līdz Gvadalkvīras upes siltajām ielejām, ieskaitot, piemēram, Tabernas tukšneša vulkāniskos laukus un sulīgi zaļās vidējās augstuma kalnu grēdas.

Andalūzijas piekrastē gandrīz **900 kilometru** garumā atrodas skaistas pludmales un pilsētas, kas ir izkaisītas starp **Almerijas krastu, Granādas Tropisko krastu, Saules krastu** Malagā un Gaismas krastu Kadisā un Uelvā. Atlantijas okeāna un Vidusjūras apsklotā Andalūzijas piekrastē piedāvā **pludmales ar smalkām zeltainām smiltīm** un **noslēgtus līcus** ar dzidru un siltu ūdeni, ar izcili skaistu jūras dibenu. 1994.gadā pasludinātais par **Pasaules kultūras mantojumu Donjanas Nacionālais parks** ir lielākais ekoloģijas rezervāts Eiropā un viens no Andalūzijas dabas dārgumiem.



GOLFS, ŪDENS SPORTA VEIDI UN AKTĪVS TŪRISMS

Šīs milzīgās dabas bagātības ir vislabākais ietvars, lai varētu nodarboties ar sportu ciešā saskarsmē ar dabu: pārgājieniem, kāpšanu, alu tūrismu, alpinismu, kanoe, izpletņu sportu, planēšanu un zirgu izjādēm, medībām, makšķerēšanu, niršanu, sērfošanu, slēpošanu... Visas šīs iespējas ir Andalūzijā. Tās atspoguļo provincēs ir **moderna iekārtas**, lai nodarbotos ar

pasaules līmeņa sportu, kas pozicionē Andalūziju kā sporta entuziastu galamērķi. Šo piedāvājumu papildina pirmklasīgas infrastruktūras objekti, kuri ir **starptautisko sporta pasākumu** bieži izmantojamās norises vietas: **slēpošanas un kalnu sporta stacija Sjerranevadā, pastāvīgā ātruma braukšanas trase Heresā, simt golfa laukumu**, kas izkaisīti pa visu Andalūziju, īpaši pieminot Saules krastu (kur ir to lielākais blīvums visā Eiropā), tās **39 sporta ostas**, dažas no kurām ir pasaulē ievērojamas, kā Malagas Puertobanusas...



PIEMINEKĻU MANTOJUMS UN KULTŪRAS MARŠRŪTI

Nedrīkst aizmirst, ka šīs zemes tukšošāgadīgā vēsture ir atstājusi iespaidīgu **pieminekļu mantojumu**, kas izkaisīts visā tās plašumā. Labvēlīgie klimatiskie apstākļi, līdz ar Andalūzijas augsnes auglīgumu un minerālu krājumiem, ir veicinājuši dažādu civilizāciju pastāvīgu klātbūtni, sākot ar aizvēsturiskiem laikiem. **Turdētāni, fenīkieši, ibēri un kartāgieši** bija pirmās civilizācijas, kas apmetās Andalūzijā. 206.gadā p.m.ē. pēdējais kartāgiešu cietoksnis Ibērijā - ostas pilsēta Gadira (Kadisa) padevās Romas armijai. Tā sākās romiešu laiki Andalūzijā, kuru Augūsts nodibināja kā impērijas provinci, nosaucot to par **Bētiku**. Roma ir atstājusi savas pēdas tādās pilsētās kā **Itālika, Santiponce** (Seviljā), impērijas krāšņumu iemantoja vestgoti un bizantieši, bet 711.gadā šeit sāk strauji iekļūt



musulmaņi. At-Andalūzijas kultūra ir daudzu vietējo tradīciju avots, kas radīja dažus no visiespaidīgākajiem pieminekļiem, kuri ir iekļauti **Pasaules Kultūras mantojuma sarakstā: Kordovas katedrāles mošeja un pilsētas vēsturiskais centrs; Alhambra, Generalife un Albaicins Granādā un Giralda un Alkazara pils Seviljā**. Tomēr, ne tikai provinci galvaspilsētās ir jūtama šīs krāšņās pagātnes atbalss. Andalūzijas pilsētu un ciematu lielākā daļa ļauj mums sekot bagātas un plašas mākslas dzīves izpausmēm: islāma, renesanses vai baroka vērtīgie arhitektūras pieminekļi atklājas neskaitāmajos cietokšņos, baznīcās, klosteros, pilīs un citās ēkās, kas veido vēsturisko Andalūziju. Labu piemēru tam var atrast **Ubedas un Baesas renesanses ansambļos**, kas arī ir **Pasaules Kultūras mantojuma sarakstā. Kultūras maršruti, kas veido Andalūzijas mantojumu (Kalifāta un Vašingtona Irvinga maršruti, Nazāriju, Almorāvīdu un Almuādu ceļi ...), Romas Bētikas maršruts, Tempraniljo ceļš** līdz ar interesanto muzeju piedāvājumu, ir labākais veids, kā pietuvoties Andalūzijas kultūras tēlam, ko var papildināt, apmeklējot pasauleslaveno **Andalūzijas mākslinieku un dzejnieku - Pikaso, Lorkas, Alberti un citu mājas-muzejus**.



FLAMENKO, SVĒTKI UN GASTRONOMIJA

Flamenko ir viena no šīs zemes identitātes zīmēm un tas ir arī augstvērtīgs kultūras mantojums, kas atspoguļojas vairākos tematiskajos maršrutos (**Pamatdziesmu, Kalnraču, Uelvas un tās fandango maršruti**, u.c.). Andalūziju nevar saprast un pilnībā izjust bez iedzīšanās tās svētkos, tradīcijās un virtuvē. Masveida **svētkojumi**, tādi

kā **Rosio romerija**, vietējie **svētki, Lieldienas vai karnevāli** ir dažas no neizbēgamajām tikšanās reizēm Andalūzijas svētku kalendārā, kas ir tikpat daudzveidīgs kā pati tās ģeogrāfiskā teritorija. Vēl var pietuvināties Andalūzijai caur tās gastronomiju, kas turklāt ir viens no veselības avotiem. Balstītās uz svaigām jūras veltēm un mūsu bagāto lauksaimniecību Vidusjūras diētas augstākā vērtība ir olīveļļa. Mūsu izcilās kvalitātes vīni –



LAUKU ANDALŪZIJA

Labam galdam nāk klāt pievilcīgā daba, ko Andalūzijā piedāvā tās **lauku vide**: senlaicīgie **baltie ciemati** ar gleznainiem dabas skatiem. Tādas vietas, kā **Granādas un Almerijas Alpuharas vai baltie ciemati Kadisas kalnu grēdā vai Malagā**.

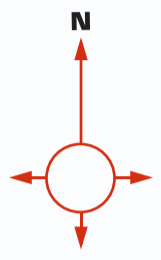
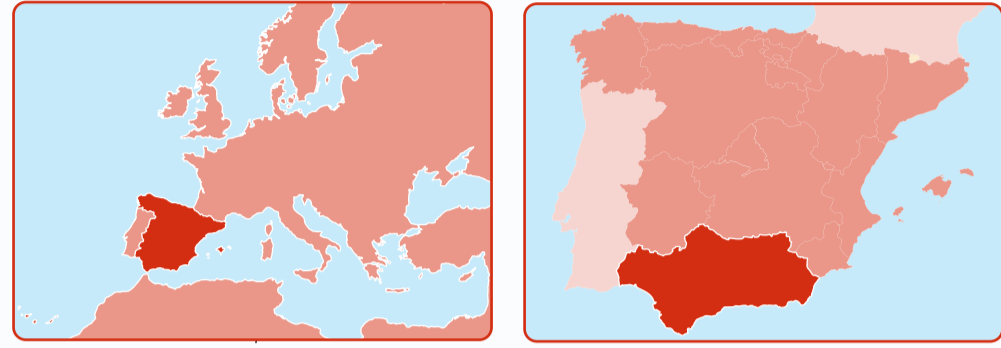


Andalūzijā ir seši izcelsmes apzīmējumi - **gaspačo, kupinājumi**, tādi kā **Ibērijas šķiņķis, un izsmalcinātie miklas izstrādājumi** ir dažas no visvairāk atzītajām garšām **Andalūzijas gastronomijas pasaulē**, kurā varēsīm atrast **Andalūzijas mantojuma** patiesu atspoguļojumu.

Plašs **kūrortu, SPA, arābu pirts un viesnicu** piedāvājums veido Andalūzijas reģionu kā optimālo galamērķi tiem, kas vēlas atpūsties un atgūties no noguruma un stresa.



Andalucía



Andalucía



Dabiskis tilts starp Āfrikas un Eiropas kontinentiem, **Atlantijas okeāna** un **Vidusjūras** tikšanās punkts, Andalūzija, kas kādreiz tika uzskatīta par **Amerikas vārtiem**, ietver savā mērogā veselu tūrisma pasauli, kuras raksturīga iezīme ir daudzveidība. Andalūziju ģeogrāfiski dala Gvadalkvīras upe, kas tek no austrumiem uz rietumiem. Tā sastāv no astoņām provincēm (**Almerija, Kadisa, Kordova, Granāda, Ueiva, Haēna, Malaga un Sevīlja**) un tā ir otrā lielākā autonomija Spānijā ar 87.268 km².

Izredzētā zeme

Šis īpašais ģeogrāfiskais stāvoklis, **starp diviem kontinentiem** un divām jūrām (**Atlantijas okeāns un Vidusjūra**), šo reģionu ir apveltījis ar **apskaujamiem laika apstākļiem**, ar sausām un karstām vasarām un maigu temperatūru ziemā. Īpaši jāatzīmē **Granādas province**, kurā nepilni 40 km attālumā var pāriet no **Alpu kalnu klimata Sjerranevādā** uz **subtropu mikroklīmata** karstumu **Tropiskajā krastā**. Vēl viena no daudzām šīs zemes pievilcīgām īpašībām ir **mūžīgs spilgtums**, kas saistīts ar lielo skaitu saulaino stundu, ko tur var baudīt, un kas atspoguļojas andalūziešu rakstura jautrībā un viesmīlībā.

Tas vairāk nekā septiņi miljoni iedzīvotāju ir sadalīti starp provinci galvaspilsētām, citām vidēja izmēra pilsētām un maziem ciematiem, tādējādi veicinot tūrisma piedāvājuma dažādību: papildus **lielo pilsētu centru monumentalitātei** pastāv lauku tūrisms, kas izmanto **dabas resursus** un vairāk tradicionālo vietējo kolortu.

Satiksmes tīkls

Izcils satiksmes tīkls nodrošina piekļuvi visiem tūrisma objektiem šajā reģionā. Moderna un ērta **automaģistrāžu, ceļu un lielceļu** tīkla garsa un vairāk nekā **24.000 km**. **AVE** (ātrgaitas vilciens) ir dzelzceļu sistēmas lielākā zvaigzne, kas attālumu starp Madridi un Sevīļu saīsina līdz divām ar pusi stundām, veicot istu revolūciju šajā jomā. Šīs līnijas ievide savukārt ir veicinājusi patērētāju satiksmi starp Madridi un Malagu līdz divām stundām 40 minūtēm. Papildus var atzīmēt lieliskas dzelzceļa satiksmes saites starp Andalūzijas provinci galvaspilsētām. Modernas un plašas **lidostas**, tās kā Malaga, Sevīlja, Heresa, Almerija un Granāda nodrošina Andalūzijas gaisa satiksmi, savienojot šo reģionu ar citām Spānijas provinci galvaspilsētām, kā arī citām Eiropas un pasaules pilsētām. Atlantijas okeāna un Vidusjūras krastu **ostas** papildina šo plašo satiksmes tīklu: vairums no tām ir iecienītākās krūžu tūrisma galamērķi, bet tām arī ir regulāra satiksme ar Ziemeļāfriku un Kanāriju salām.

Visas atrakcijas

Tādā veidā, Andalūzija apvieno savā teritorijā visas atrakcijas, kas padara ceļojumu caur tās astoņām provincēm par vienreizēju un neaizmirstamu pieredzi: **pieminekļi**, kas ir **Pasaules mantojuma objekti** (**Kordovas mošeja, Alhambra un Generalife, Giralda...**), **kontrastu pilna daba, bezgalīgas iespējas nodarboties ar sportu** šajā izredzētajā dabas apkārtnē; **relaksācija un atpūta**, ko nodrošina šajā autonomijā izveidotais **kūrortu, SPA, arābu pirts tīkls ... daudz svētku pasākumi**, kas notiek visa gada garumā, **mākslas pasākumi**, kuri tik dziļi iesakņojies šajā zemē, tādi kā **flamenco** un **vēršu cīņas, virtuve**, kas izmanto Andalūzijas ražojumu **augsto kvalitāti**, kuras labākais piemērs ir **olīveļa, daļamatniecība**, kas ir dažādu šeit dzīvojošo tautu kultūras mantojuma patiesi atspoguļojums, **lieliska infrastruktūra kongresu, forumu un konferenču organizēšanai, u.c.**. Un protams, visai šai bagātibai būtu jāpievieno **divvērtīgākais Andalūzijas dārgums: tās cilvēki**. Andalūziešu draudzīgais raksturs ļauj šīs zemes apmeklētājam justies kā vietējam, kā savās mājās, pilnībā izjust šīs senās zemes dzīvi un tradīcijas.



www.andalucia.org

Provincas galvaspilsēta	Lidosta	Dzelzceļš	Vēstaino Irvinga maršruts	Slipeju stacija
Pasaivaldība ar vairāk nekā 100.000 iedzīvotājiem	Sporta osta	Turisma informācija	Naziriju maršruts	Kempings
Pasaivaldība ar 20.000 līdz 100.000 iedzīvotājiem	Tirdzniecības osta	Pasaules kultūras mantojuma pilseta	Muzejs	Panoramas skats
Pasaivaldība ar 5.000 līdz 20.000 iedzīvotājiem	Autoceļš	Pasaules kultūras mantojuma ansambļi	Pils/Moris	Ala
Pasaivaldība ar 1.000 līdz 5.000 iedzīvotājiem	Automaģistrāle	Pasaules kultūras mantojuma ansambļi	Arhitektūras piemineklis	Turisma ala
Turisma iestāde	Galveni soņģeja	Pasaivaldība, kas saistīta ar pieminekli	Reliģijas piemineklis	Ūdens parks
	Vietējie soņģeja	Arheoloģijas maršruts	Kirorts	Kazino
	Ātrgaitas vilciens	Kalifita maršruts	Zoodrīzs/Akvārijs	Megalīta piemineklis

© JUNTA DE ANDALUCÍA, CONSEJERÍA DE TURISMO Y COMERCIO, EMPRESA PÚBLICA PARA LA GESTIÓN DEL TURISMO Y DEL DEPORTE DE ANDALUCÍA, S.A. COMPANHIA. 40. 20060 MALAGA. WEB: www.andalucia.org