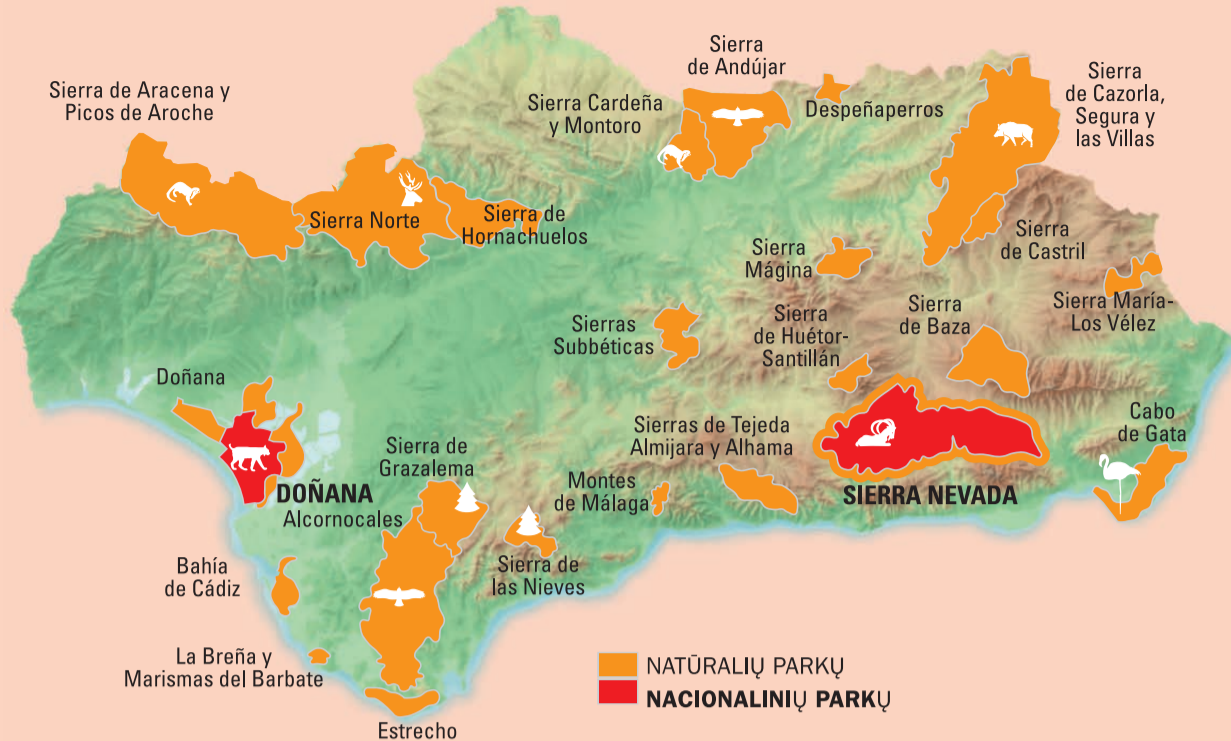



Andaluĳia



Gamtos Rojus

Tankūs ir ūksmingi miškai, ugnikalnių dykumos, aukščiausios Pirėnų pusiasalio viršūnės, plačios pelkės, pakraščių ruožai beveik be jokių žmogaus pėdsakų... tai tik keli iš kraštovaizdžių, kuriuos siūlo Andaluĳija tiems, kurie ją aplanko bei kviečia mėgautis šia laukine gamta; gilinti žinias, praktikuoti visų rūšių sportą, ilsėtis, ar tiesiog maloniai leisti laiką ramioje aplinkoje. 18% Andaluĳijos teritorijos jungiasi prie plataus (daugiau nei 80) natūralių

srčių tinklo, be to Andaluĳija pirmąją tarp Ispanijos regionų savo aplinkosaugos gnyime. Šis gamtos turas yra sudarytas iš 24 natūralių parkų išsibarsčiusių po visą Andaluĳijos regioną, tai - **kalkingos ir miškingos sritys** (kai kuriose srityse glaudžiasi tikri botanikos perlai, - pavyzdžiui **Pinsapo medis**, - **Sierra de Grazelema ir Sierra de las Nieves natūraliuose parkuose**), bei pakraščių zonos, tokios kaip **Cabo de Gata-Nijar natūralus parkas**, ir kiti.

Be viso to reikia paminėti **Donjana** (Pirėnų lušies prieglauda) ir **Sierra Nevada** (viso Pirėnų pusiasalio aukščiausių viršūnių vieta: Mulasenas, 3.481 m. ir Veleta, 3.392 m.) **nacionalinių parkų** ypatingą ekologinę svarbą, abu UNESCO paskelbė Biosferos Rezervatais. Natūralūs rezervatai (28) ir vietovės (32) papildė Andaluĳijos fizinį žemėlapi. Mažesnio ploto nei parkai, rezervatai daugiausia yra drėgnos zonos, ekologiškai svarbios floros ir faunos,

ypač paukščių, gyvybei. Šios vietovės, savo ruožtu, mums siūlo **peizažų įvairovę**, kuri mus nukelia nuo vingiuotos uolos **Torca de Antequera** formavimosi, iki **Tabernas, vienintelės dykumos Europoje**, kuri yra Almerijoje. **Nerja uola, Gruta de las Maravillas ar Infernos de Loja**, ir kiti, yra pagrindiniai šių Andaluĳijos privilegijuotų zonų komponentai.



www.andalucia.org

JUNTA DE ANDALUCÍA
Consejería de Turismo y Comercio
Empresa Pública para la Gestión del Turismo y del Deporte de Andalucía, S. A.
C/ Compañía, 40.
29008 Málaga
www.andalucia.org

MSC
FSC
PA
ELEMENTAL CHLORINE FREE
LONG LIFE
COPIN

Unión Europea



GAMTOS TURTAI

Šis regionas siūlo plačią kraštovaizdžių įvairovę: nuo baltų Sierra Nevada kalnų viršūnių iki šiltų Gvadalkivyro upės slėnio peizažų, pereinant per ugnikalnių plotus, tokius kaip Tabernaso dykuma, link vešlių vidutinio aukščio kalnų. Beveik **900 kilometrų ilgo** nuostabių paplūdimių ir

Andaluĳijos pakrantė priglaudžia miestelius, išsibarsčiusius tarp **Costa de Almería** ir **Granados Costa Tropical**, tarp **Costa del Sol** Malagoje ir **Costa de la Luz** Kadise ir Huelvoje. Skalaujama Atlanto vandenyno ir Viduržemio jūros, Andaluĳijos pakrantė siūlo **auksinio ir smulkaus smėlio paplūdimius**, skaidraus bei šilto vandens, bei išskirtinio jūros dugno **nuošaulesnės įlankas**. **Donjanos nacionalinis parkas**, įtrauktas į **Pasaulio paveldo sąrašą** 1994 metais, yra didžiausias Europos ekologinis rezervatas, taip pat vienas iš Andaluĳijos gamtos turčių.



GOLFAS, NAVIGACINIS SPORTAS IR AKTYVUS TURIZMAS



galimybes rasite Andaluĳijoje. Aštuonios provincijos mėgaujasi **moderniais įrenginiais**, skirtais **aukšto lygio sportui**, tai rodo,

Šie mižiški gamtos turta - geriausia aplinka sportuoti pilname sąlytyje su gamta: keliavimas pėsčiomis, kopimas, speleologija, alpinizmas, kanjoningas, sklandymas parasparniais, laisvasis kritimas, jodinėjimas, medžioklė, žvejyba, nardymas, banglenčių sportas, slidinėjimas... Visas šias

įog Andaluĳija yra puiki vieta sporto mėgėjams. Šį pasiūlymą papildė aukščiausios klasės infrastruktūros, kurios yra dažnas **tarptautinių sporto renginių** scenarijus: **slidinėjimo kurortas Sierra Nevada kalnuose**, **nuolatinė Circuito de Jerez trasa**, šimtai golfo laukų pasklidusių po visą Andaluĳiją, ypač Costa del Sol regione (šiam regione golfo laukų tankumas yra didžiausias Europoje), **39 sporto uostai**, vienas iš jų - tarptautiškai pripažintas Malagos Puerto Banus uostas...




MONUMENTINIS PAVELDAS IR KULTŪRINIAI MARŠRUTAI

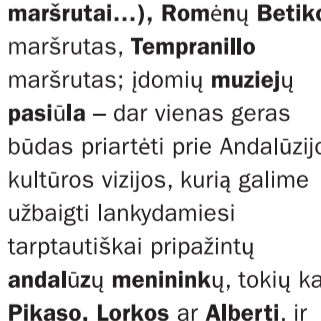
Negalime pamiršti tūkstantmečių istorijos krašto, kuris paveldėjo įspūdingą **monumentinį paveldą**, pasklidusį po visą jo teritoriją. Palankios Andaluĳijos klimatinės sąlygos, žemės derlingumas ir mineralų gausa palengvino įvairių civilizacijų gyvenimą nuo priešistorinių laikų. **Tartesai, finikiečiai, iberai y kartaginiečiai** - pirmosios civilizacijos, įsikūrusios Andaluĳijoje.



206 metais prieš Kristų, Gadir mieste (dabar Kadisas) paskutinė kartaginiečių tvirtovė Iberijoje pasidavė Romos kariuomenei. Taip prasidėjo Andaluĳijos, kurioje Augustas įkūrė imperinę provinciją, kurią pavadino **Betika**, romanizacija. Didinga Romos Imperija paliko savo pėdsakus tokiuose miestuose kaip **Italika**, Santiponcė (Sevilija), po jos sekė vestgotai ir bizantiečiai, vėliau, 711 metais prasidėjo greitas musulmonų skverbimasis. Andaluĳijos



didžiuosiuose miestuose skamba šlovingos praetinės aidai. Dauguma andalūzų miestų ir kaimų suteikia galimybę sekti turtingo ir turiningo meninio gyvenimo pėdsakais: vertinga islamo, renesanso ar baroko architektūra matoma daugybėje tvirtovių, pilių, bažnyčių, vienuolynų, rūmų ir kituose pastatuose, kurie sudaro istorinę Andaluĳiją. Geras to pavyzdys yra **Ubeda ir Baeza** renesanso ansamblis, taip pat įtrauktas į **Pasaulio paveldo sąrašą**. Įvairūs **kultūriniai maršrutai**, kurie yra **Andaluĳijos paveldo dalis (Kalifato, Vašingtono Irvingo, Nasridų, Almoravidų ir Almochadų ir kiti maršrutai...), Romėnų Betikos maršrutas, Tempranillo maršrutas; idomių muziejų pasiūla** - dar vienas geras būdas priartėti prie Andaluĳijos kultūros vizijos, kurią galime užbaigti lankydami tarptautiškai pripažintų **andalūzų menininkų**, tokių kaip **Pikaso, Lorkos ar Alberti**, ir kitų, namuose-muziejuose.



FLAMENKO, ŠVENTĖS IR GASTRONOMIJA

Flamenko yra vienas šio krašto tapatybės ženklų, be to - pirmo lygio kultūros paveldas, kuris pasirodo daugelyje tematinų maršrutų (**pagrindinių dainų, Minerios, Huelvos fandango maršrutai** ir kiti). Andaluĳijos neįmanoma pilnai suprasti, nei įsigyventi, nepasinerus į jos šventes, tradicijas bei aromatus. Gausios







procesijos, tokios kaip **Romeria del Rocio, mugės, Velykų savaitė ar karnavaliai**, yra neišvengiama andalūzų šventinio kalendoriaus dalis, ir šie renginiai yra tokie visokeriopi, kaip ir šis kraštas. Kitas būdas priartėti prie Andaluĳijos - gastronominis; be to, tai yra ir sveikatos šaltinis. Viduržemio jūros regiono mityba remiasi šviežiais jūros produktais ir turtingu žemės ūkiu, taip pat aukščiausios vertės alyvuogių aliejumi. Puikios kokybės vynai (Andaluĳija turi šešis kilmės pavadinimus), **gaspacho, mėsa**, - pavyzdžiui, **iberų kumpis** - ir **rafinuota konditerija**, yra labiausiai pripažinti andalūzų gastronomijoje, kurioje rasime tikrą **andalūzų paveldo** atspindį.

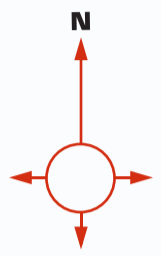
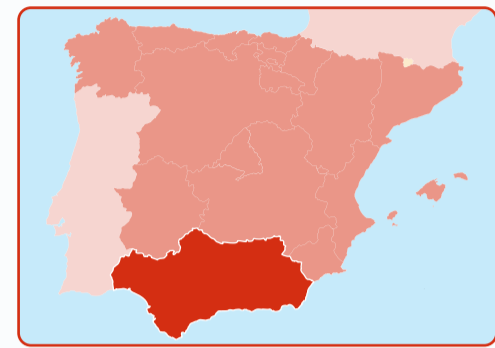
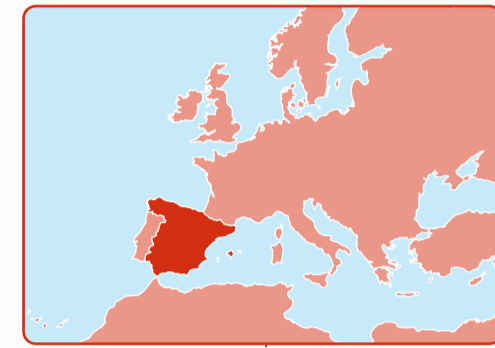


KAIMO ANDALŪZIJA

Gerą valgį papildė natūralūs Andaluĳijos **kaimo aplinkos** patrauklumai: **balti kaimai**, lyg sustoję laike ir apsupti įspūdingos gamtos. Pavyzdžiui, **Granados ir Almerijos Alpujarras** arba **Malagos ar Sierra Kadiso baltų kaimelių** sritys. Plati **kurortų, SPA, arabiškių pirčių y kurortinių viešbučių** pasiūla pavertė Andaluĳijos regioną optimalia vieta tiems, kurie nori poilsėti bei atgauti jėgas po nuovargio ir streso laikotarpį.



Andalucía



Andalucía



Natūralus tiltas tarp Afrikos ir Europos kontinentų, susitikimo vieta tarp Atlanto vandenyno ir Viduržemio jūros, Andalūzija, kuri kadaise buvo **Vartai į Ameriką**, turi visą turistines visatos skale, kurios išskirtinis bruožas – įvairovė. Andalūzija geografiškai apibrėžiama Gvadalkiviroy upe, kuri teka iš rytų į vakarus. Yra sudaryta iš aštuonių provincijų (**Almerija, Kadisas, Kordoba, Granada, Huelva, Jaenas, Malaga y Sevilija**) ir yra antra pagal plotą Ispanijos autonominė bendrija, užimanti 87.268 km².

Privilegiuota padėtis

Ši ypatinga geografinė padėtis, tarp dviejų žemynų ir tarp dviejų jūrų (**Atlanto vandenynas ir Viduržemio jūra**), suteikia šiam regionui **pavydėtinas klimatinės sąlygas**: karštos, sausos vasaros ir švelnių temperatūrų žiemos. Ypatingą dėmesį reikėtų skirti **Granados provincijai**, kurioje yra įmanoma vos 40 km ruože patekti iš **Sierra Nevada alpių klimato** ir aukštas **subtropinio mikroklimato** temperatūras, registruojamas **Tropikų pakrantėse**. Kitas iš daugelio šio krašto privalumų bei daugelio saulės valandų rezultatas – **nuolatini šviesa**, kuria džiugiasi andalūzai, ir kuri įtakoja jų džiugusmingą ir vaisingą charakterį. Septyni milijonai gyventojų pasiskirsto tarp provincijos didmiesčių, kitų vidutinių miestų ir mažų kaimelių, - tokiu būdu dinamizuoja turizmo pasiūlą: **be didžiulių miestų monumentų**, taip pat egzistuoja kaimo turizmas, kuris pasitelkia **gamtos išteklius** ir tradicinius **propiučius**.

Transporto tinklas

Puikas susisiekimo tinklas suteikia priegią prie visų lankytinų šio regiono vietų. Per daugiau nei **24.000 km** tęsiasi šiuolaikiškas ir patogus **greitkelių, kelių ir vieškelių tinklas**. **Geležinkelio sistemos** žvaigždė yra **AVE** (Greitasis traukinys), įvykdęs tikrą revoliuciją, kuris nuvažiuoja iš Madrido į Seviliją vos per dvi su puse valandas. Šios linijos sukūrimas taip pat paspartino susisiekimą tarp Madrido ir Malagos: dvi valandos ir 40 minučių. Be to, reikia pažymėti jos egzistuoja kiti optimalūs susisiekiami geležinkelių tarp kitų Andalūzijos miestų. Modernūs ir dideli **oro uostai** Malagoje, Sevilijoje, Jereze, Almerijoje ir Granadoje suteikia galimybę keliauti Andalūzijoje oro būdu, be to sujungia šį regioną su kitais Ispanijos didmiesčiais bei kitais Europos, ir pasaulio miestais. **Uostai**, tiek įsikūrę Atlanto vanderyne, tiek Viduržemio jūroje, bagia šį platų susiemių tinklą: daugelis uostų yra kruizinio turizmo pagedaujama sustojimo vieta, taip pat yra reguliarūs maršrutai tarp šiaurės Afrikos ir Kanarų salų.

Visi patrauklumai

Tokiu būdu Andalūzija savo teritorijoje sujungia visus patrauklumus, kurie kelionę per jos aštuonias provincijas paverčia unikalia ir nepaįstama: **monumentai**, kurie yra **Pasaulio paveldo gairės** (Kordobos mečete, Alhambra ir Generalfie, Giralda, ...); **nuostabi gamta**, pilna kontrastų; **begalė gamtinių šioje privilegijuotoje natūralioje aplinkoje praktikuoti sportą; poilsis ir atsipalaidavimas**, kuriuos suteikia **kurortai, SPA, arabiškų pirčių**, įstigčių bendrijoje, tinklas; **daugybė švenčių**, vykstančių įstisus metus; **meninis raiškios**, gliai įsišaknijusios šioje žemėje; **flamenco ir buliaj**; **gastronomija**, kuri vertinama už **aukštą andalūzių produktų kokybę**, geriausias pavyzdys - **alyvuogių aliejus; amatų darbai** atspindi įvairių tautų kolonizacijos kultūrinį palikimą; **optimalios infrastruktūros kongresus, susirinkimų ir konvencijų rengimui**, t.t. Ir žinoma, prie viso šio turto reikėtų paminėti **didžiausią turtą**, kurį turi **Andalūzija: jos žmones**. Draugiškas andalūzių charakteris leidžia sveičiui jaustis savam, kaip namie, ir, suteikia galimybę lankytojiui pačiam pajusti šios tūkstantmečių žemės patirtis ir tradicijas.

Provincijos sostinė	Oro uostas	Geležinkelis	Vasingtono Irvingo Maršrutai	Slidinėjų kurortas
Miestas, turintis daugiau nei 100.000 gyventojų	Sporto uostas	Turizmo informacija	Nasridų maršrutai	Kempingas
Miestas, turintis nuo 20.000 iki 100.000 gyventojų	Prekybos uostas	Miestas Pasaulio paveldas	Muziejai	Panoraminiai vaizdai
Miestas, turintis nuo 5.000 iki 20.000 gyventojų	Greitkėlis	Ansamblis Pasaulio paveldas	Pils/Siena	Uola
Miestas, turintis nuo 1.000 iki 5.000 gyventojų	Pagrindinis kelias	Miestas Monumentinis pradžiai	Civilinis monumentas	Turistinė uola
Turizmo įstaiga	Šalutinis kelias	Miestas Monumentinis pradžiai	Religinis monumentas	Vandens parkas
	Vietinis kelias	Romėnų Betikos maršrutai	Archeologinis liekanos	Zooparkas/ Akvariumas
	Kalifato maršrutai	Kalifato maršrutai	Kurortas	Megalitiniai monumentai
	Kalifato maršrutai		Golfas	