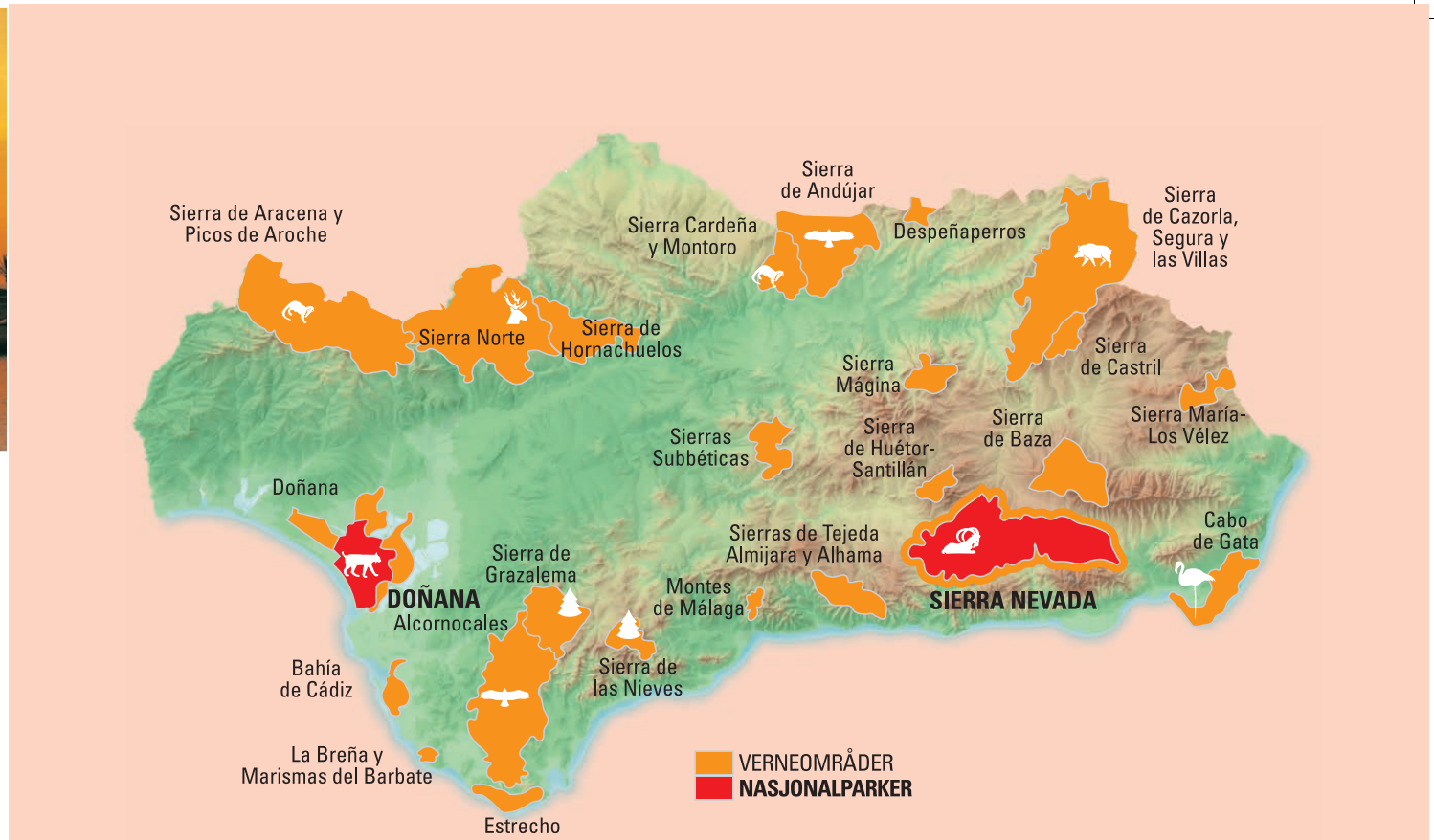


Andalucía



Naturens paradís

Tettvokste og skyggefulle skoger, vulkanske ørkener, de høyeste fjelltoppene på Den iberiske halvøy, store våtmarker, kystområder nesten uten tegn etter mennesker ... dette er noen av landskapstypene Andalucía byr sine gjester. Omgivelsene inviterer til å nyte den ville naturen, åpne sansene for nye erfaringer, drive med all slags sport, slappe av eller ganske enkelt la tiden fare i ro og mak i fredelige omgivelser. 18 % av Andalucías territorium dekkes av et utstrakt nettverk

av **verne naturområder** (over 80), noe som plasserer Andalucía helt i tet blant de spanske regionene når det gjelder bevaring av miljøet. Denne naturrikdommen omfatter **24 verneområder** fordelt på hele det andalusiske territorium. Det dreier seg både om **fjell- og skogområder** (enkelte med biosfærereservater av UNESCO. Reservater (28) og landskapsvernområder (32) inngår også i Andalucías geografi. Reservatene er hovedsakelig våtmarksområder som er

obligatorisk å nevne økologisk viktige områder som **nasjonalparkene Doñana** (tilholdssted for den iberiske gaupen) og **Sierra Nevada** (der man finner de høyeste fjelltoppene på hele Den iberiske halvøy: Mulhacén på 3481 meter og Veleta på 3392), begge erklært biosfærereservater av UNESCO. Reservater (28) og landskapsvernområder (32) inngår også i Andalucías geografi. Reservatene er hovedsakelig våtmarksområder som er

svært viktige for plantelig og dyreliv, spesielt fugler. Landskapsvernområdene byr på sin side på **interessante landskapstyper** som tar oss med fra de bølgende formasjonene i karstbergartene i **Torcal de Antequera** til **Tabernas** i Almería, **Europas eneste ørken**. Huleformasjonene **Nerja-hulen**, **Maravillas-grotten** og **Infierno de Loja** bidrar til å gjøre Andalucía til det privilegerte naturområdet som det er.



NATURRIKDOM

Denne regionen byr på varierende landskap som omfatter alt fra de snøhvite toppene i Sierra Nevada til det varme åkerlandskapet i Guadalquivir-dalen, med innslag som det vulkanske området i Tabernas-ørkenen og de frodige skogene i de lavereliggende



fjellene. Langs Andalucías nesten **900 kilometer** lange kyst finnes det vakre strender og tettsteder, fordelt på kyststrekningene **Costa de Almería, Costa Tropical** i Granada, **Costa del Sol** i Málaga og **Costa de la Luz** i Cádiz og Huelva. Andalucías kyst vender mot både Atlanterhavet og Middelhavet, og har **strender med fin, gyllen sand og bortgjemte vik**er med klart, varmt vann og makeløs havbunn. **Doñana nasjonalpark**, som ble innlemmet i **verdensarven** i 1994, er Europas største økologiske verneområde og en av Andalucías naturperler.




GOLF, VANNSPORT OG AKTIV TURISME

Denne enorme naturrikdommen er som skapt for å drive sport i nærtkontakt med naturen: fotturisme, fjellklatring, utforskning av huler, fjellturer, juvklating, paragliding, hanggliding, riding, jakt, fiske, dykking, surfing, ski osv. Alt dette kan man gjøre i Andalucía.

Alle regionens åtte provinser har **moderne anlegg for konkurranseidrett på høyeste nivå**, noe som understreker



Andalucías status som et reise­mål for sportselskere. I tillegg til dette tilbudet kommer førsteklasses infrastruktur som ofte brukes som arena for **internasjonale sportsarrangementer: ski- og fjellanlegget i Sierra Nevada, motorsportbanen i Jerez**, et hundretalls golfbaner fordelt på hele Andalucía (spesielt Costa del Sol, som har større tetthet av golfbaner enn noe annet sted i Europa), 39 marinaer, deriblant berømte Puerto Banús i Málaga osv.



KULTURMINNER OG KULTURRUTER

Det er ikke mulig å unnslipe regionens mange tusen års historie, som har etterlatt en imponerende kulturarv i form av

monumenter spredt over hele territoriet. Gode klimaforhold, god jord og den mineralrike andalusiske berggrunnen har lagt til rette for uavbrutt tilstedeværelse av diverse sivilisasjoner fra forhistorien til nå. **Tartesseerne, fönikerne, ibererne og punerne** var de første sivilisasjonene som etablerte seg i Andalucía. I år 206 f.Kr. overga byen Gadir (Cádiz), punernes siste skanse i Iberia, seg til den romerske hæren. Dermed begynte romaniseringen av Andalucía, som Augustus innlemmet som provins i Romerriket med navnet **Baetica**. Etter Romerrikets storhetstid, som etterlot sine spor i form av byer som **Italica** ved Santiponce (Sevilla), kom vestgotere og bysantinerne, før muslimer i år 711 begynte en hurtig inn­trengning i området. Den muslimske kulturen gav opphav til mange



andalusiske skikker og skapte noen av de mest imponerende monumentene i Andalucía, som nå er erklært del av **verdensarven. moské-katedralen i Córdoba og byens gamleby**; bygningssamlingene **Alhambra, Generalife og Albayzín** i Granada samt klokketårnet **La Giralda** og palasset **El Alcázar** i Sevilla.

Det er imidlertid ikke bare i provinshovedstedene man finner rester etter denne storslagne fortiden. I de fleste byene og landsbyene i Andalucía kan vi følge sporene etter en rikt og langvarig kunsttradisjon: rik arkitektur fra islamsk tid, renessansen eller barokken finnes i utallige festninger, slott, kirker, klostre, palasser og andre bygninger som danner det historiske Andalucía. Et godt eksempel på dette finner vi i **renessansebygningene i Úbeda og Baeza**, som også er innlemmet i **verdensarven. Kulturruter** er de som forteller om **arven etter al-Andalus (ruter som tar for seg kalifatet, Washington Irving og dynastiene nasridene, almoravidene og almohadene)** og andre som tar for seg **romernes Baetica og landeveisrøveren Tempranillo**, er sammen med det interessante **museumstilbudet** den beste måten å få en oversikt over Andalucías kulturhistorie. Ellers kan vi fordype oss i kunsthistorien ved å besøke bolig­museene til internasjonalt berømte **andalusiske kunstnere** som blant andre **Picasso, Lorca og Alberti**.



FLAMENCO, FEST OG MATKULTUR

Flamenco er en viktig del av identiteten til denne regionen, kulturarv av første orden som naturlig nok er fokus for en rekke temaruter (de grunnleggende sanger, Minera, Huelva og fandango osv). Man kan hverken forstå eller oppleve Andalucía fullt og helt uten å la seg rive med av regionens fester, tradisjoner og smaker.



Romerias, folkerike pilegrimsopptog som for eksempel det som fører til **Rocio-kapellet**, festukene **ferias**, påskefeiringen **Semana Santa** og **karneval** er noen av de obligatoriske datoene i den andalusiske festkalenderen, som er like variert som regionens geografi.

En annen vei til Andalucías hjerte er matkulturen, som dessuten er en kilde til sunnhet og helse. Middelhavområdet kosthold er basert på ferske produkter fra havet og vår rike jordbrukskultur, med olivenolje som en kjempeverdi. Vår fremragende vin – Andalucía har hele seks forskjellige opphavs­garantier – tomat­suppen **gazpacho**, spekemat som **iberisk skinke** og **utsøkte konditorvarer** er noen av de mest kjente smakene fra det andalusiske gastronomiske **univers**, som gjenspeiler arven etter al-Andalus.



LANDLIGE ANDALUCIA

I tillegg til god mat, byr landlige Andalucía på attraktive naturområder: **hvite landsbyer**, uberørt av tidens gang og omgitt av spektakulære naturomgivelser. Områder som **Alpujarras i Granada** og **Almería** eller de **hvite landsbyene i Sierra de Cádiz og Málaga**. Et bredt tilbud av kurbad, spa, arabiske bad og kurhoteller har gjort Andalucía-regionen til et fremragende reisemål for de som er ute etter ro og fred for å bekjempe tretthet og stress.



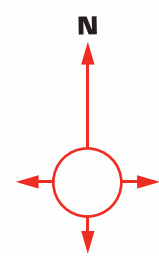
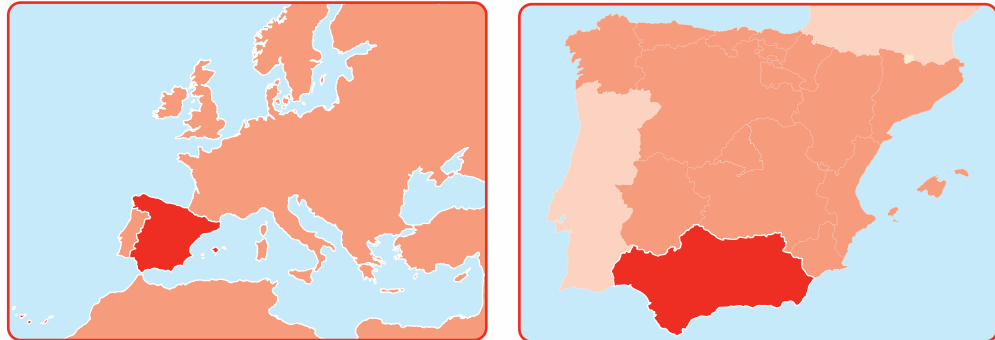
www.andalucia.org

JUNTA DE ANDALUCÍA
Consejería de Turismo y Comercio
Empresa Pública para la Gestión del Turismo y del Deporte de Andalucía, S. A.
C/ Compañía, 40,
29008 Málaga
www.andalucia.org

FSC
MIXTO
ABSORBE
LONG-LIFE

UNIÓN EUROPEA
AGRICULTURA RURAL
FONDOS DE DESARROLLO REGIONAL

Andalucía



Andalucía



Andalucía er en naturlig bro mellom det afrikanske og det europeiske kontinent, og er møtested for **Atlantehavet** og **Middelhavet**. I sin tid var det også **porten til Amerika**, og inneholder et helt univers i liten skala for turister, med mangfold som sitt definerende trekk. Andalucía bindes sammen av elven Guadalquivir, som flyter fra øst til vest. Regionen består av åtte provinser (**Almería, Cádiz, Córdoba, Granada, Huelva, Jaén, Málaga** og **Sevilla**) og er med sine 87 268 km² Spanias neste største selvstyrte region i areal.

Privilegert beliggenhet

Denne spesielle beliggenheten, midt mellom to kontinenter og mellom to hav (**Atlantehavet** og **Middelhavet**), har gitt området **misunnelsesverdige klimaforhold**, med tørre og varme somre, og vintre med milde temperaturer. Det er spesielt verdifulle trekke fra provinsen Granada, der man i løpet av 40 km kan bevege seg fra **alpeklima i Sierra Nevada** til varmt, **subtropisk mikroklima** på kyststrøpen **Costa Tropical**. En annen av de mange attraktive sidene ved denne regionen er lange dager, med mange soltimer som lokalbefolkningen nyter og som uten tvil har bidratt til å gjøre dem til et munnet og gjestfritt folk. De mer enn 7 millioner innbyggere fordeler seg på provinshovedstedene, andre middels store byer og små landsbyer som skaper et dynamisk turisttilbud. I tillegg til **monumentale store tettsteder** finnes det distrikts-turisme som utnytter **natursressene** og tradisjonell **lokal kultur**.

Transportnettverk

Et **fremragende** transportnettverk gjør det enkelt å komme seg til turistattraksjonene i regionen. Et moderne og bekvemt nettverk av **motorveier** og **landeveier** strekker seg over **24 000 km**. Når det gjelder **jernbanenettet** er det høyhastighetstoget **AVE** som er den store stjernen. Det tilbakelegger distansen mellom Sevilla og Madrid på knappe to og en halv time, og har vært en revolusjon for regionen. Etableringen av denne linjen har dessuten forbedret forbindelsen mellom Madrid og Málaga, som tar to timer og 40 minutter. Videre finnes det optimale jernbaneforbindelser mellom provinshovedstedene i Andalucía. Moderne og romslige **flyplasser** som i Málaga, Sevilla, Jerez, Almería og Granada tar seg av lufttrafikken i regionen, og knytter den sammen med andre spanske provinshovedsteder samt andre byer ellers i Europa og verden. **Havner** både på Atlanterhavssiden og Middelhavssiden kompletterer dette store transportnettverket. Mange av dem er populære cruisehavner, men det finnes også ruteskip til Nord-Afrika og Kanariøyene.

Attraksjoner av alle slag

Alt i alt omfatter Andalucías territorium alle tenkelige attraksjoner, slik at det er en unik og uforglemmelig opplevelse å reise gjennom de åtte provinsene. **Monumenter** som er blant **menneskehetens største verk** (moskeen i Córdoba, Alhambra og Generalife, La Giralda osv), en **overveldende natur full av kontraster**, **uendelige mange muligheter til å drive sport** i privilegerte naturomgivelser, **ro og fred** på mange **kurbad, spa, arabiske bad** rundt omkring i regionen, **tallrike festarrangementer** som finner sted året rundt, **kunstneriske uttrykksformer** med dype røtter som **flamenco** og **tyrefekting**, **matkultur** som bygger på **den høye kvaliteten på de andalusiske produktene**, med **olivenoljen** som fremste eksponent, **håndverk** som gjenspeiler kulturarven fra de forskjellige folkeslagene som har kolonisert området, **optimal infrastruktur for kongresser, møter** og lignende. Og i tillegg til all denne rikdommen kommer selvsagt **Andalucias største skatt: folket**. Andalusiens vennlige lyste får besøkende til å føle seg som en av dem, som hjemme, og til å gjøre livet og skikkene i dette edgamlige landet til sine egne.

Provinshovedstad	Flyplass	Jernbane	Washington Irving -ruten	Skianlegg
Kommune med over 100 000 innbyggere	Marina	Turistinformasjon	Nasrideruten	Campingplass
Kommune med 20 000 til 100 000 innbyggere	Trafikkhavn	Verdensarvby	Museum	Panoramautsikt
Kommune med 5 000 til 20 000 innbyggere	Motortrafikkvei	Bygningsasamlinger på verdensarvlisten	Borgfestningsmur	Hule
Kommune med 1 000 til 5 000 innbyggere	Motorvei	Kommune med monumentstatus	Sivilt monument	Hule for turister
Turistorganisasjon	Primære landeveier	Kommune med monumentstatus	Religiøst monument	Vannpark
	Sekundære landeveier	Kommune som har vært om monumentstatus	Arkeologiske rester	Casino
	Lokale landeveier	Ruten for det romerske Baetica	Kurbad	Dyrehagelavarium
	Høyhastighet	Kalifatruten	Golf	Monument Steinmonument